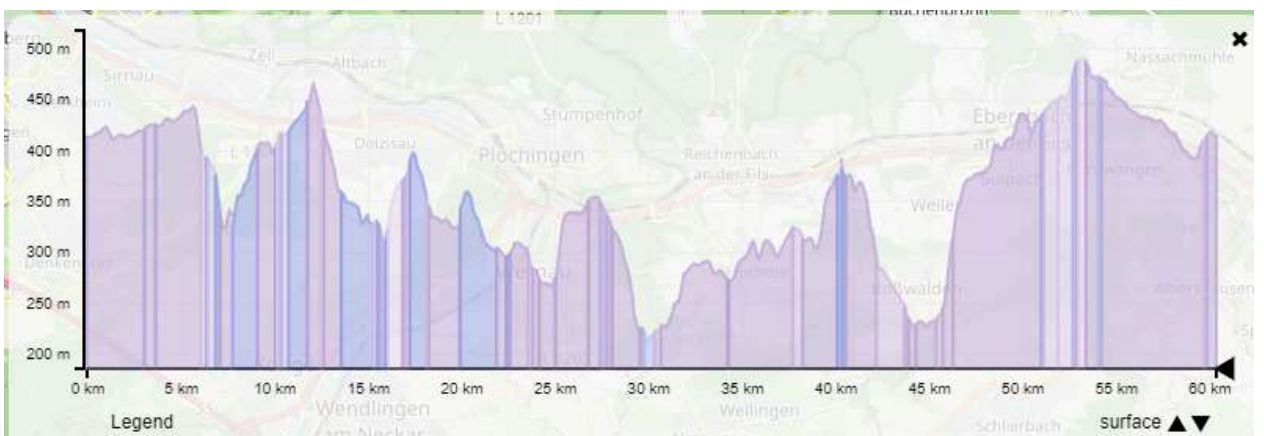
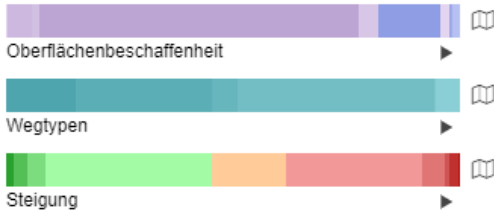


Der Stuttgarter Rössleweg, Bernds Runde – <https://berndsonemanband.jimdofree.com>



Einzelheiten

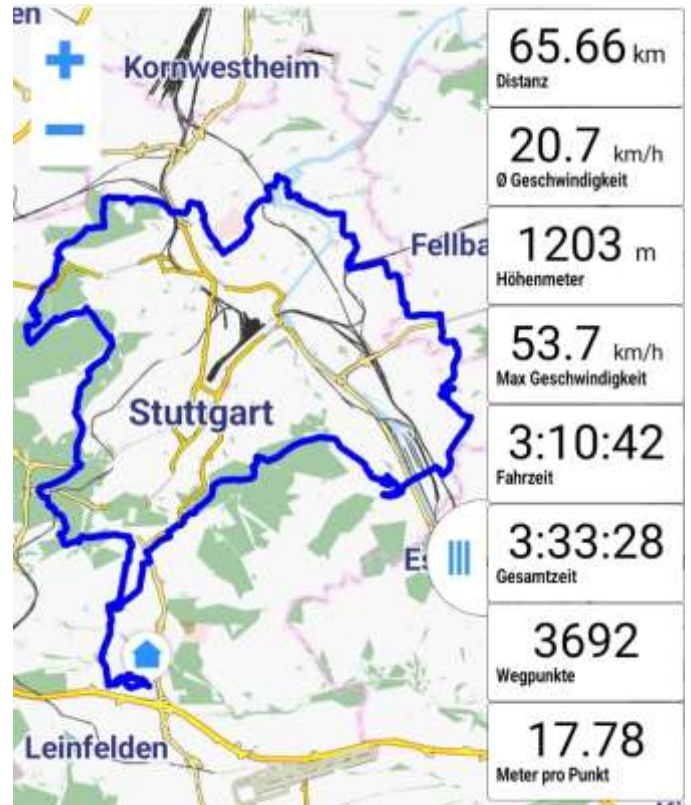
▼ Weitere Informationen ⓘ



65 Km mit 1203 Hm – [Link zum GPX File](#)



Das ist eine Reichweite!



Ein bisschen Statistik



Mein Bully - Bulls Lacuba Evo 11



Schwäblesklinge bei Sonnenberg



Staumauer der Schwäblerklinge



Schattening Richtung Stuttgart und der Schattening selber



Man beachte den Drücker an der Ampel – ist ja nur ca. 3 Meter hoch



Blick von den Feuerbacher Weinbergen Richtung Fernsehturm, Funkturm und Monte Scherbelino



Blick vom RBK Richtung Feuerbach




Blick vom RBK Richtung Fernsehturm



Blick vom Schnarrenberg aus Richtung Bad Cannstatt und Fernsehturm



Blick Richtung Neckarbrücke bei Münster



Der Burgholzhofturm



Blick Richtung Mühlhausen - Neckar



Der neue Neckarsteg beim May-Eyth-See



Max-Eyth-See



Blick zum Rotenberg



Blick von der Rotenbergauffahrt zurück Richtung Mühlhausen



Blick von der Rotenbergauffahrt zurück Richtung Bad Cannstatt



Grabkapelle auf dem Rotenberg



Und natürlich ich auf dem Rotenberg vor dem tollen Panorama



Blick vom Rotenberg mit Panorama-Aufnahme



Blick vom Rotenberg von links nach rechts



Blick vom Rotenberg von links nach rechts



Blick vom Rotenberg von links nach rechts



Blick vom Rotenberg Richtung Monte Scherbelino



Blick vom Rotenberg Richtung Fernsehturm, Funkturm und Wasserturm



Blick von The Stones in Richtung Hedelfingen



Der Fernsehturm mal aus einer etwas Anderen Sicht.



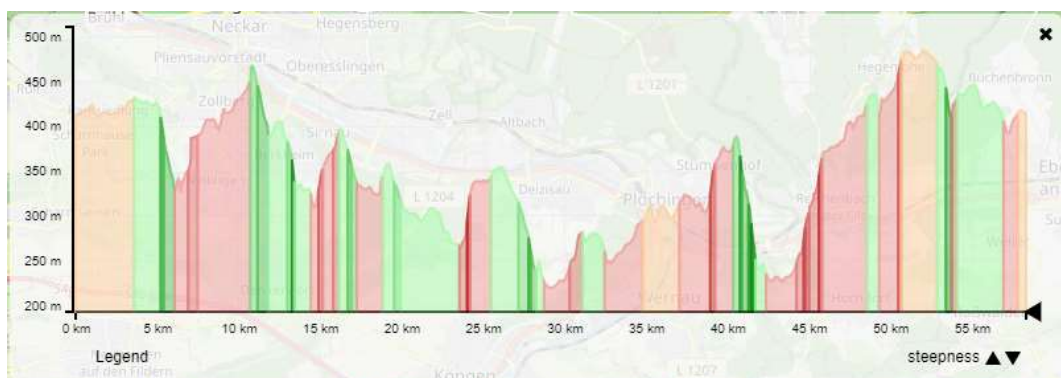
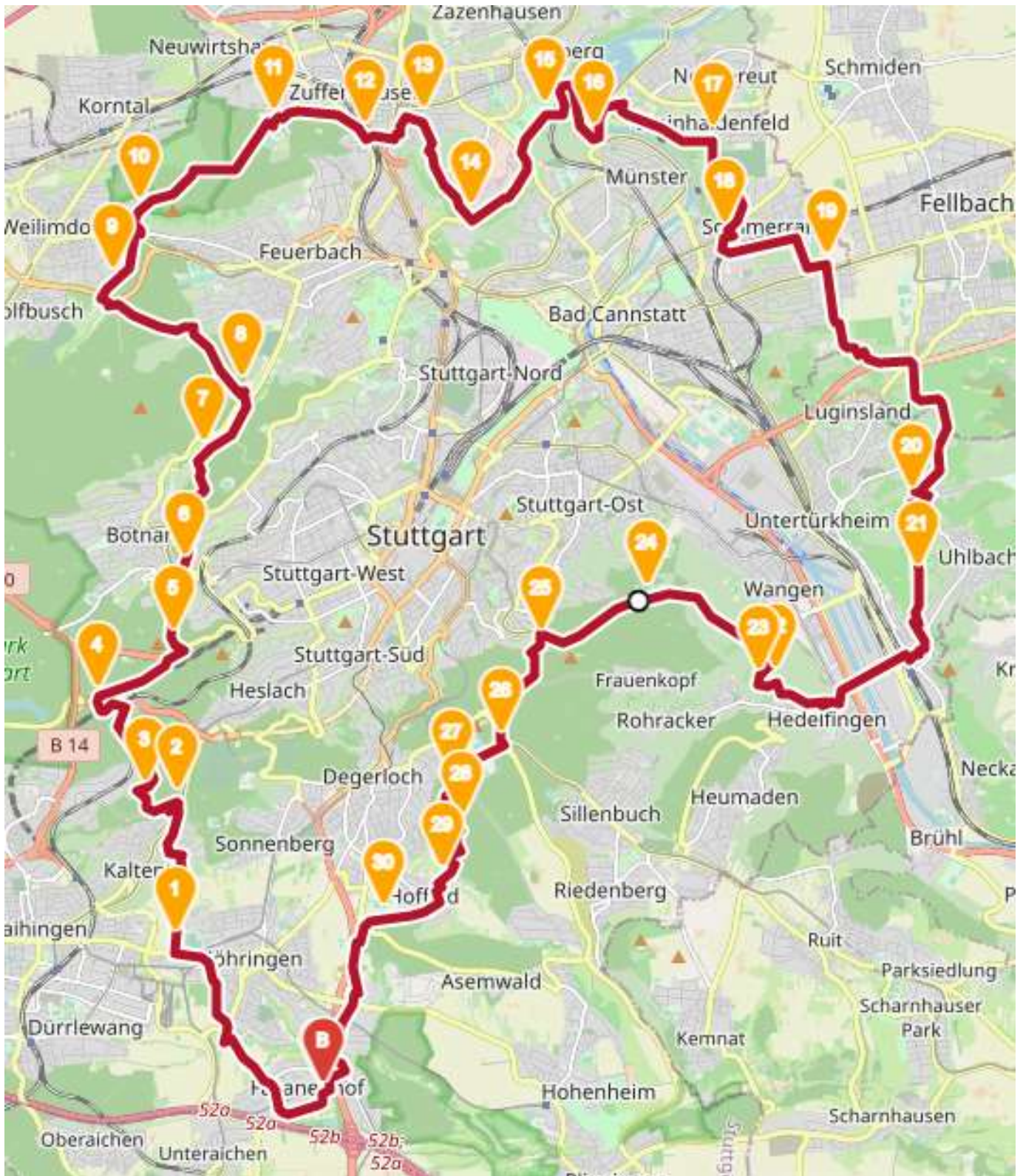
Und wieder Zuhause im Fasanenhof der Triton Brunnen

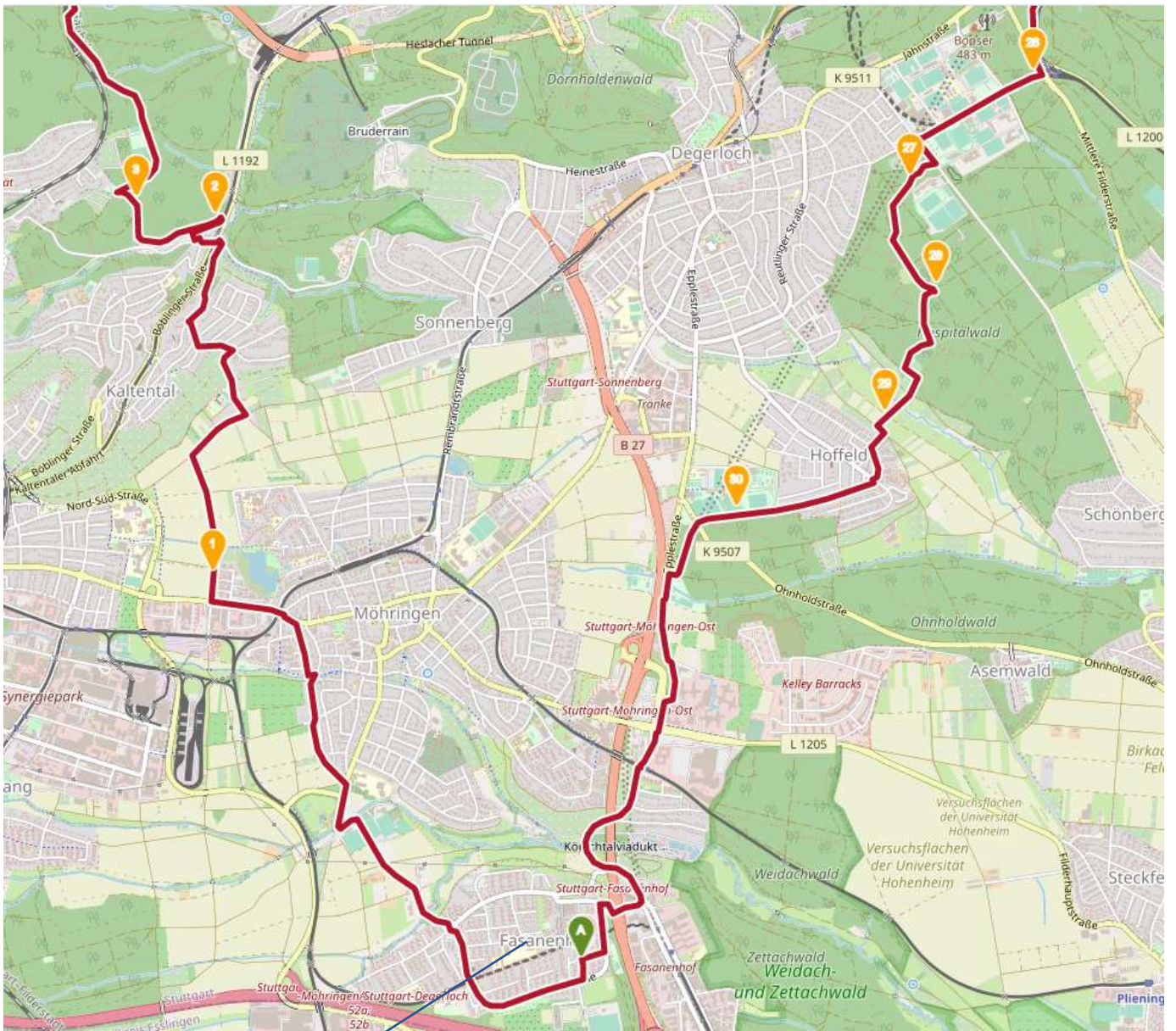


Nochmal ein Selfie von uns (Bike und mir) 😊 bei The Stones mit Blick Richtung Hedelfingen

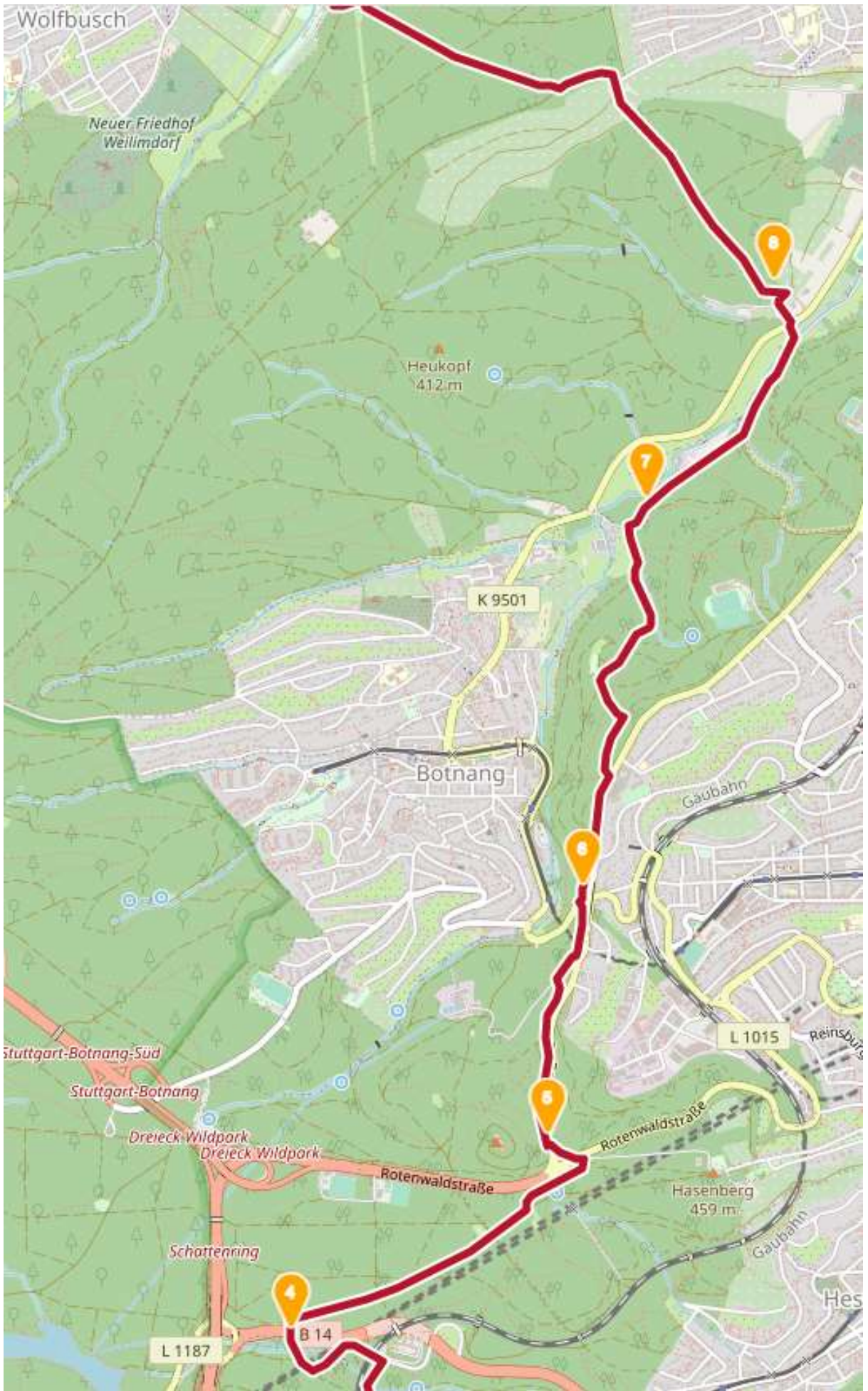
Und nachfolgend noch eine etwas genauere Wegbeschreibung

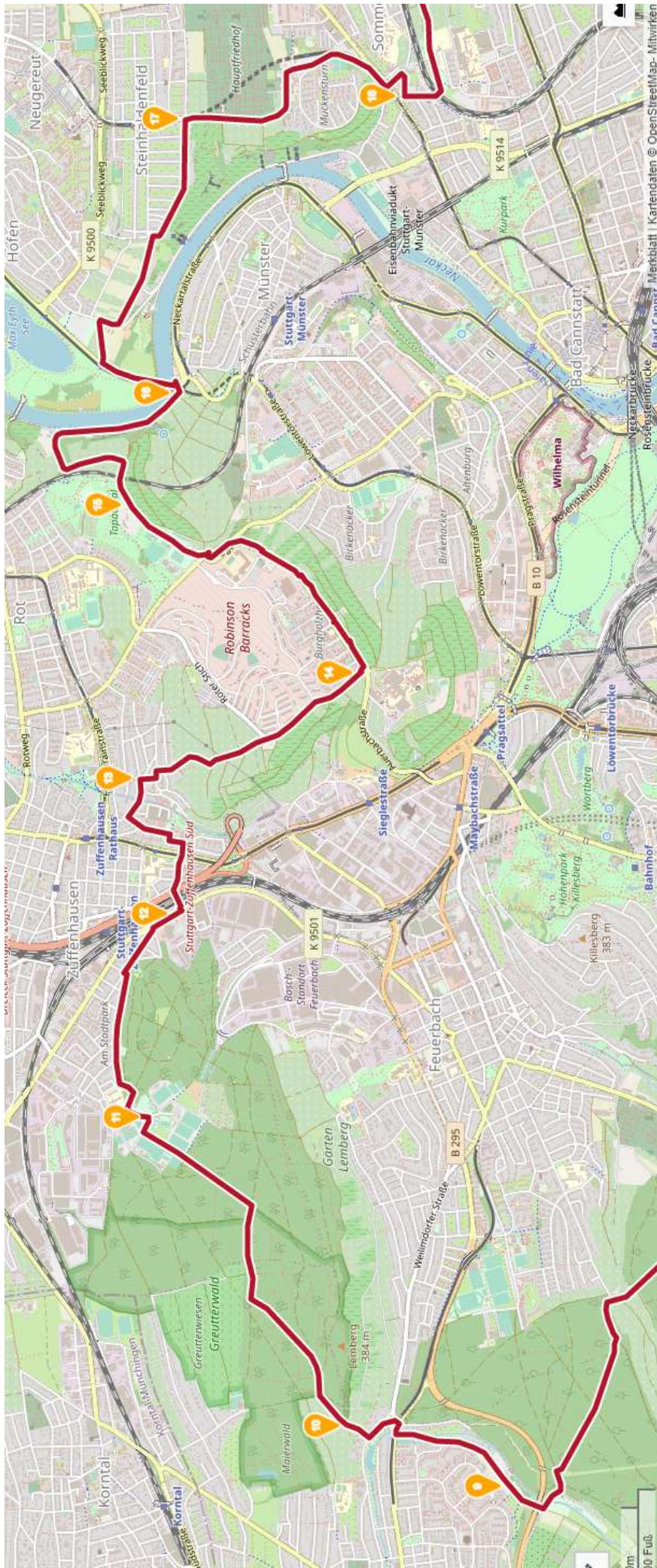
Bernds Rössleweg Stuttgart im Uhrzeigersinn, ca. 66 Km ca. 1203 Hm

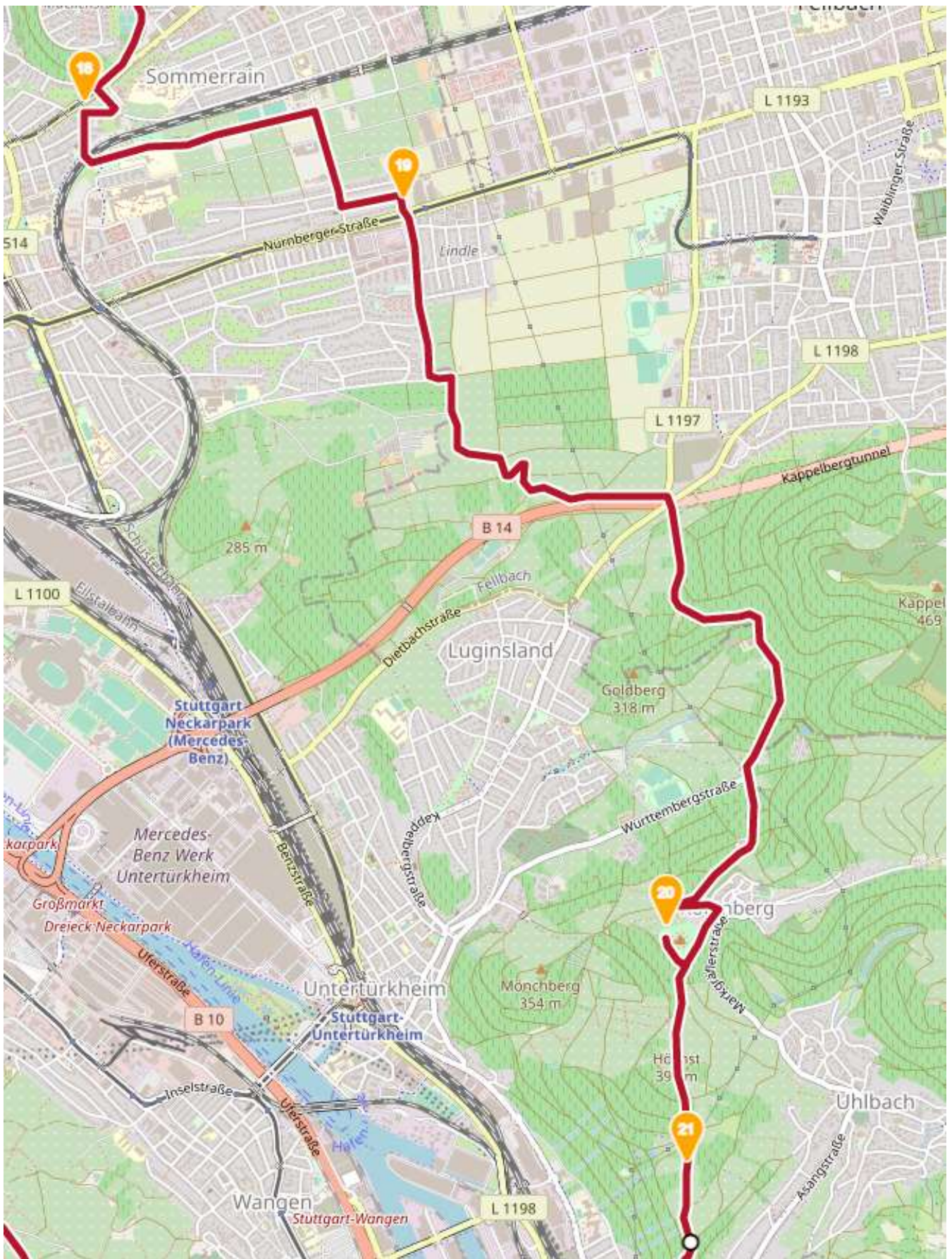


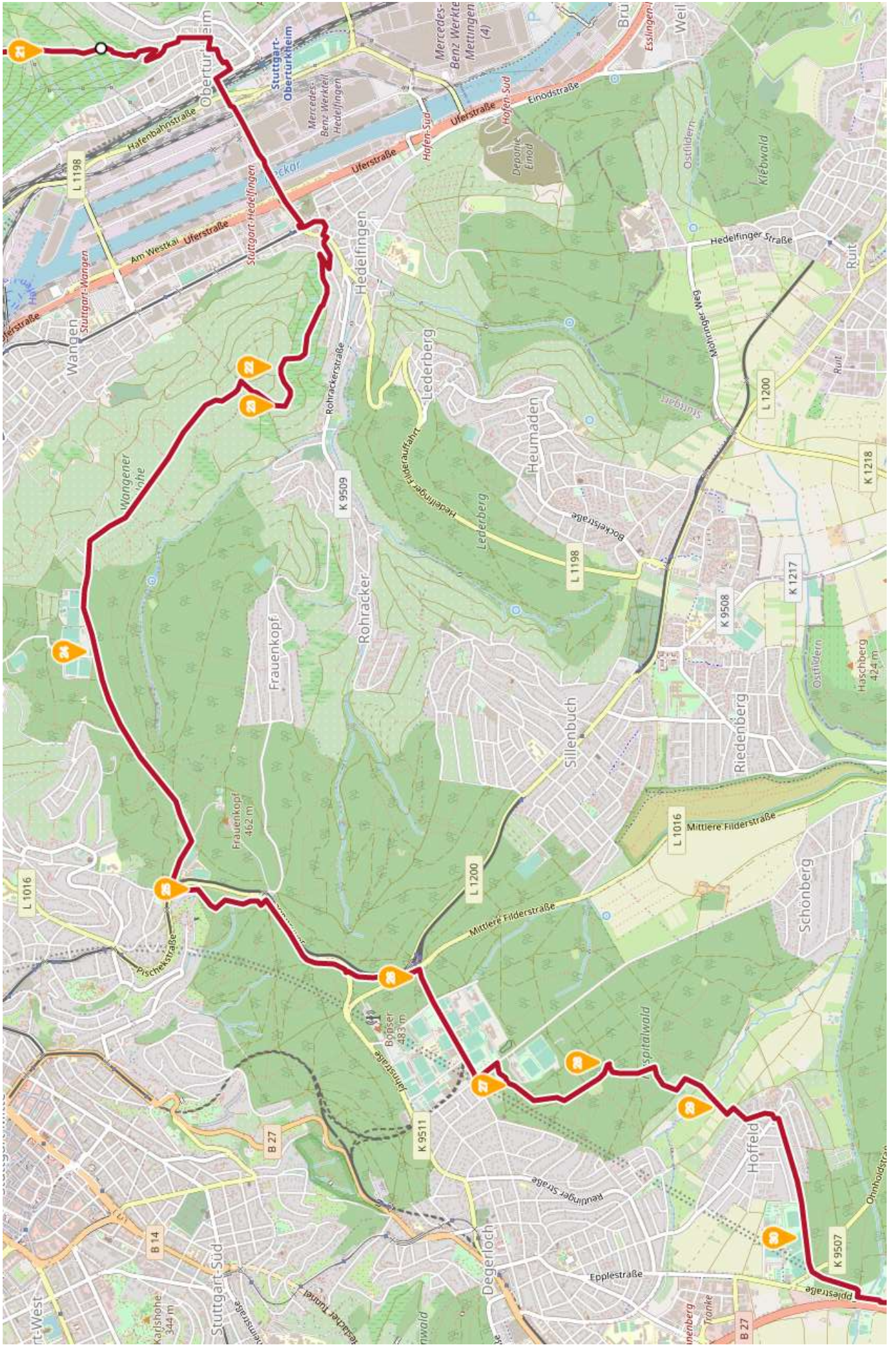


Start und Ziel
Stuttgart - Fasanenhof











Fahrzeit ca. 3 Stunden. Nur 2 kurze Treppen sind in der Route.

Viel Spaß beim nachradeln. Ich radle auch gerne mit.

www.bomb.de.com